






Souřadnicový systém: S-JTSK


Výškový systém: Bpv



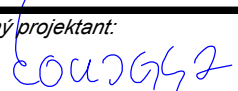
Přehled verzí přílohy				
Číslo	Datum	Popis změny	Jméno	Podpis
000	04/2021	Definitivní odevzdání dokumentace po zapracování připomínek	Moravec	
-	-	-	-	
-	-	-	-	

Zadavatel: Správa železnic, státní organizace Dlážděná 1003/7, Praha 1 - Nové Město 110 00 Správa železnic, Stavební správa východ Nerudova 1, Olomouc 772 58	
--	---

Zhotovitel: PROJEKT servis spol. s r.o. U Elektry 830/2b, Praha 9 - Hloubětín 198 00 IČ: 49823141 tel.: 281 090 860 www.projekt-servis.cz firma@projekt-servis.cz	
---	---

Hlavní inženýr projektu:  Jiří Novosad, DiS.	Zástupce hlavního inženýra projektu  Bc. Michal Munzar
--	--

Zpracovatel části: PROJEKT servis spol. s r.o. U Elektry 830/2b, Praha 9 - Hloubětín 198 00 IČ: 49823141 tel.: 281 090 860 www.projekt-servis.cz firma@projekt-servis.cz	
--	---

Vypracoval:  Vojtěch Moravec	Kontroloval:  Bc. Michal Munzar	Odpovědný projektant:  Ing. Martin Koudelka
--	---	---

KRAJ: -	OKRES: -	OÚ: -
---------	----------	-------

Název akce: „Optimalizace přístřešků pro cestující na zastávkách Víchová nad Jizerou, Řasnice, Krásný Les a Bělá u Staré Paky“		
---	--	--

Část: GEODETICKÁ DOKUMENTACE OBVOD STAVBY	Číslo zakázky: ZAK-2020-34
	Stupeň: DSP,PDPS
	Datum: 04/2021
	Měřítko: -
Příloha: SEZNAM SOUŘADNIC LOMOVÝCH BODŮ	Formát: -
	Verze: 000
	Část: I.5.
	Č. přílohy: 2

Optimalizace přístřešků pro cestující na zastávkách Výchová nad Jizerou, Řasnice, Krásný Les a Bělá u Staré Paky			
OBVOD STAVBY			
Seznam souřadnic vytyčovaných bodů			
Souřadnicový systém SJTSK		Výškový systém Bpv	
Číslo bodu	Y	X	Y
1	664324,803	1003205,438	0,000
2	664320,437	1003206,722	0,000
3	664321,061	1003208,842	0,000
4	664325,426	1003207,558	0,000
5	664265,490	1003333,104	0,000
6	664263,346	1003332,567	0,000
7	664262,239	1003336,980	0,000
8	664264,383	1003337,518	0,000
9	664248,583	1003374,028	0,000
10	664254,626	1003374,700	0,000
11	664257,190	1003358,947	0,000
12	664258,780	1003352,700	0,000
13	664259,640	1003348,710	0,000
14	664258,206	1003348,372	0,000
15	664260,115	1003338,956	0,000
16	664255,174	1003338,134	0,000
17	664249,988	1003337,502	0,000
18	664242,360	1003361,280	0,000
19	664248,920	1003363,780	0,000
20	664246,236	1003488,348	0,000
21	664244,708	1003486,752	0,000
22	664247,995	1003483,605	0,000
23	664249,523	1003485,202	0,000
24	680705,107	955964,178	0,000
25	680706,288	955963,391	0,000
26	680703,425	955959,422	0,000
27	680702,345	955960,142	0,000
28	680651,796	955863,592	0,000
29	680643,858	955853,234	0,000
30	680638,262	955857,522	0,000
31	680646,200	955867,881	0,000
32	680626,751	955834,992	0,000
33	680622,105	955838,500	0,000
34	680624,450	955841,601	0,000
35	680623,836	955842,066	0,000
36	680626,283	955845,264	0,000
37	680629,232	955846,310	0,000
38	680627,763	955850,456	0,000
39	680624,850	955846,609	0,000
40	680619,042	955838,933	0,000
41	680615,668	955834,463	0,000
42	680613,523	955831,634	0,000

Optimalizace přístřešků pro cestující na zastávkách Výchová nad Jizerou, Řasnice, Krásný Les a Bělá u Staré Paky			
OBVOD STAVBY			
Seznam souřadnic vytyčovaných bodů			
Souřadnicový systém SJTSK		Výškový systém Bpv	
Číslo bodu	Y	X	Y
43	680615,965	955829,789	0,000
44	680616,869	955830,987	0,000
45	680618,397	955829,834	0,000
46	680625,091	955830,482	0,000
47	680548,176	955744,851	0,000
48	680545,967	955744,907	0,000
49	680546,090	955749,795	0,000
50	680548,299	955749,739	0,000
51	660163,247	993246,735	0,000
52	660162,274	993248,719	0,000
53	660157,453	993246,354	0,000
54	660158,426	993244,370	0,000
55	660019,425	993271,323	0,000
56	660019,268	993268,828	0,000
57	660056,941	993266,464	0,000
58	660058,289	993264,097	0,000
59	660060,026	993265,087	0,000
60	660063,830	993269,550	0,000
61	660065,720	993272,160	0,000
62	660065,814	993274,449	0,000
63	660065,148	993276,335	0,000
64	660064,463	993280,197	0,000
65	660061,300	993280,320	0,000
66	660055,110	993280,560	0,000
67	660050,854	993277,326	0,000
68	660048,780	993275,750	0,000
69	660048,679	993274,125	0,000
70	660048,500	993271,266	0,000
71	660048,390	993269,506	0,000
72	659861,042	993280,210	0,000
73	659861,429	993281,473	0,000
74	659866,563	993279,901	0,000
75	659866,127	993278,476	0,000

Optimalizace přístřešků pro cestující na zastávkách Víchová nad Jizerou, Řasnice, Krásný Les a Bělá u Staré Paky			
DOČASNÝ ZÁBOR			
Seznam souřadnic vytyčovaných bodů			
Souřadnicový systém S-JTSK		Výškový systém Bpv	
Číslo bodu	Y	X	Y
101	660048,679	993274,125	0,000
102	660055,260	993273,870	0,000
103	660065,720	993272,160	0,000
104	660065,814	993274,449	0,000
105	660065,148	993276,335	0,000
106	660064,463	993280,197	0,000
107	660061,300	993280,320	0,000
108	660055,110	993280,560	0,000
109	660050,854	993277,326	0,000
110	660048,780	993275,750	0,000

Optimalizace přístřešků pro cestující na zastávkách Víchová nad Jizerou, Řasnice, Krásný Les a Bělá u Staré Paky			
TRVLÝ ZÁBOR			
Seznam souřadnic vytyčovaných bodů			
Souřadnicový systém S-JTSK		Výškový systém Bpv	
Číslo bodu	Y	X	Y
151	660060,520	993270,160	0,000
152	660063,830	993269,550	0,000
153	660065,720	993272,160	0,000
154	660055,260	993273,870	0,000
155	660048,679	993274,125	0,000
156	660048,500	993271,266	0,000
157	660048,370	993269,190	0,000
158	660060,390	993268,540	0,000

Optimalizace přístřešků pro cestující na zastávkách Víchová nad Jizerou, Řasnice, Krásný Les a Bělá u Staré Paky			
VĚCNÉ BŘEMENO			
Seznam souřadnic vytyčovaných bodů			
Souřadnicový systém S-JTSK		Výškový systém Bpv	
Číslo bodu	Y	X	Y
201	660061,353	993272,874	0,000
202	660065,814	993274,449	0,000
203	660065,148	993276,335	0,000
204	660057,247	993273,545	0,000